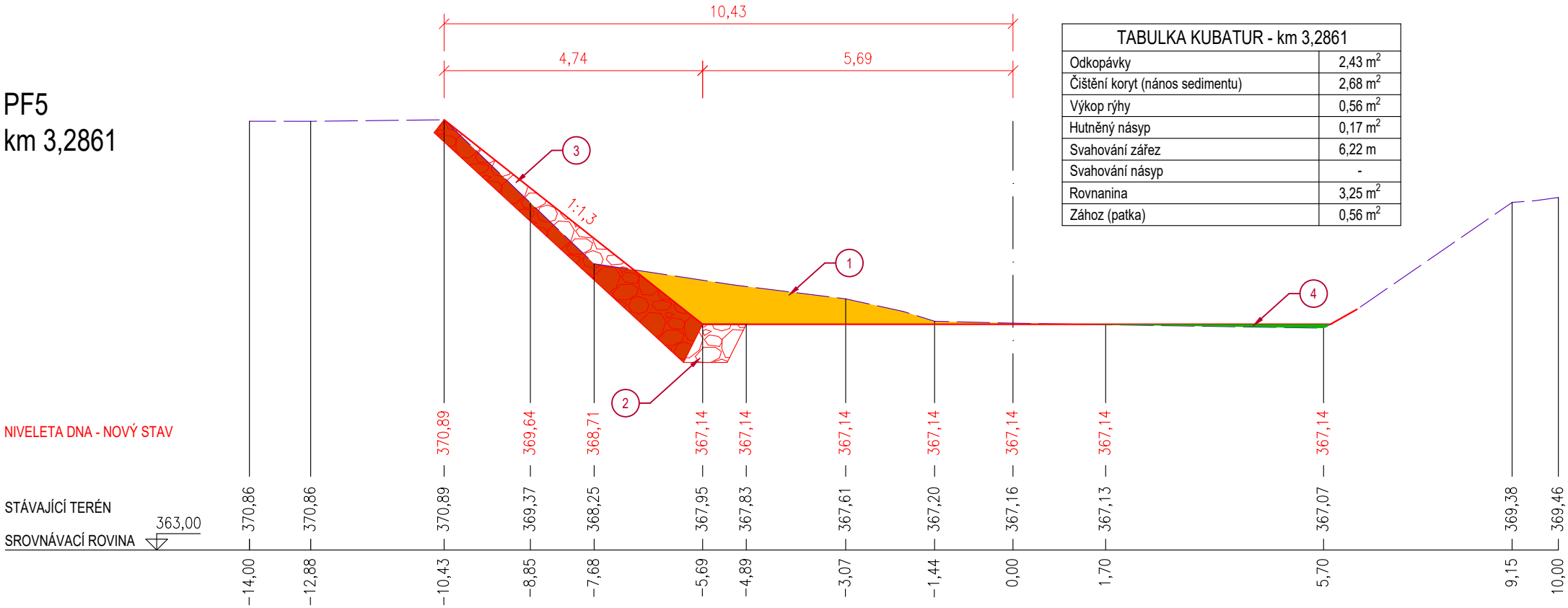
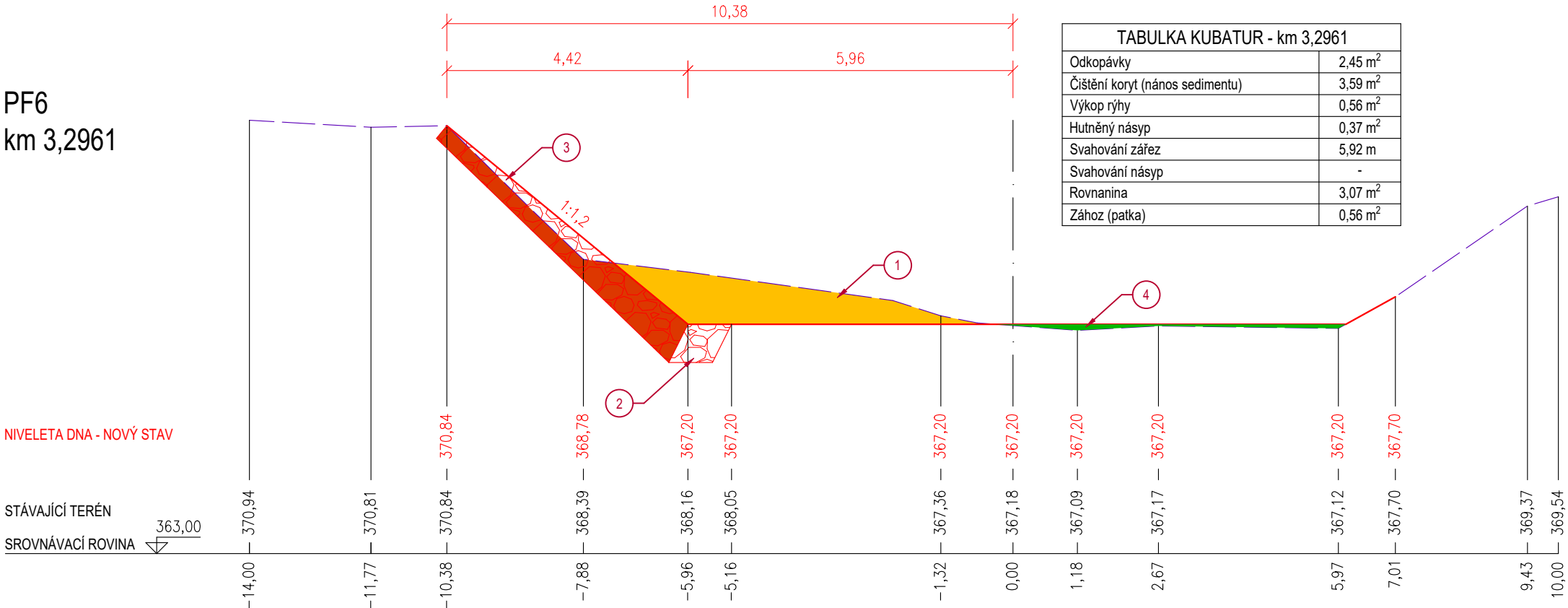


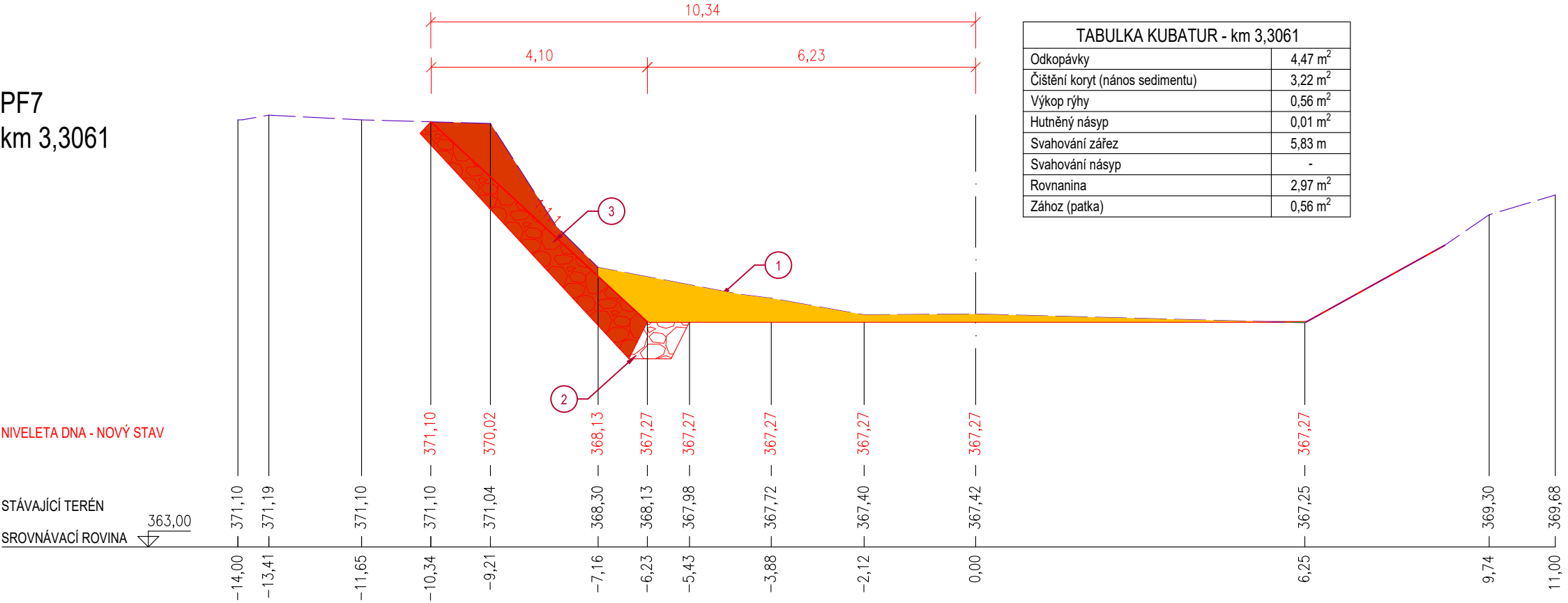
PF5
km 3,2861



PF6
km 3,2961



PF7
km 3,3061



LEGENDA NÁVRH:

- původní terén
- projektované dno, navázání na stávající svah PB
- rovnanina z LK a záhozová patka z LK
- odstranění nánosu štěrkového sedimentu, úprava dna po navržené niveletu
- doplnění dna po navržené niveletu - bude provedeno rozhrnutím části sedimentu
- odkopávky

POZNÁMKA:

- V opevnění koryta v zavodněné části budou ponechány mezery pro úkryt ryb a vodních živočichů v rozmezí 5 - 15 cm.

- 1 - štěrkový nános - část bude využita na srovnání dna po navržené niveletu, případně vyplnění nátrží, zbytek bude odvozněn a následně odvezen na skládku
- 2 - záhozová patka z lomového kamene o hmotnosti 500 - 1000 kg, s urovnáním líce, platné pro staničení 3,2535 - 3,3149
- 3 - rovnanina z lomového kamene o hmotnosti 200 - 500 kg, platné pro staničení 3,2535 - 3,3149
 - rovnanina bude ukládána ve sklonu 1:1 - 1:1,5
 - opevnění bude provedeno až po hranu běhu
- 4 - srovnání dna po navržené niveletu - k doplnění po navržené niveletu bude využit štěrkový nános z koryta řeky, který bude rozhrnut a dno bude srovnáno. Přebytky sedimentu budou z koryta odtěženy, odvozněny a následně odvezeny na skládku.

Kótováno v metrech
Řezy jsou vyobrazeny po směru toku

	Odpovědný řešitel	Zpracovatel podkladů	Kreslil	Prověřil
	Ing. Jaroslav Gric	Ing. K. Petruželová	Ing. K. Petruželová	Ing. Jaroslav Gric
Objednatel: Povodí Moravy, s.p., Dřevařská 932/11, 602 00 Brno				
Název zakázky: Senice – Ústí, Leskovec, ř. km. 1,050 – 1,120; 3,220 – 3,320	Stupeň	DPS		
	Formát	3xA4		
	Datum	08/2025		
Část: SO 02 - oprava balvanitého skluzu a LB výtrž Leskovec	Číslo zakázky	25 7029		
Název přílohy: Příčné řezy 2. část	Měřítko	1:100		
	Číslo přílohy	D.2.6.2		
	Číslo výtisku			